






















LEGENDA

-  Hranice kraje
-  Hranice ORP
-  Hranice řešeného území
-  Silnice I. třídy - stav
-  Silnice II. třídy - stav
-  Železnice - stav
-  Koridor železnice dle ZÚR - návrh
-  Koridor dálnice dle ZÚR - návrh
-  Koridor rychlostní silnice dle ZÚR - návrh
-  Koridor rychlostní silnice dle ZÚR - územní rezerva
-  Koridor silnice I. třídy dle ZÚR - návrh
-  Koridor silnice II. třídy dle ZÚR - návrh
-  Koridor VVN dle ZÚR - návrh
-  Koridor VTL dle ZÚR - návrh
-  Nadregionální biokoridor dle ZÚR
-  Nadregionální biocentrum dle ZÚR
-  Regionální biokoridor dle ZÚR
-  Regionální biocentrum dle ZÚR
-  Hranice chráněné oblasti přirozené akumulace vod
-  Obec s rozšířenou působností pro obec Volanice
-  Obec s pověřeným úřadem pro obec Volanice



Realizováno za finanční podpory Královéhradeckého kraje

ODŮVODNĚNÍ ÚZEMNÍHO PLÁNU VOLANICE
VÝKRES ŠIRŠÍCH VZTAHŮ

Projektant:
 REGIO, projektový ateliér s.r.o.

Autorský kolektiv:
 Ing. arch. Jana Šejvlová, RNDr. Lukáš Zemánek, Ph.D., Ing. arch. Ludmila Svobodová,
 Lucie Hostáková, Jan Harčarik, Pavel Kupka, Ing. Jaroslav Zeníšek, Ing. Zlata Macháčová

Objednatel:
 Obec Volanice

Návrh:
 Prosinec 2014

Měřítko:
 1 : 100 000

Vydání ÚP:

REGIO s.r.o.
 PROJEKTOVÝ ATELIÉR
 HRADEC KRÁLOVÉ

2